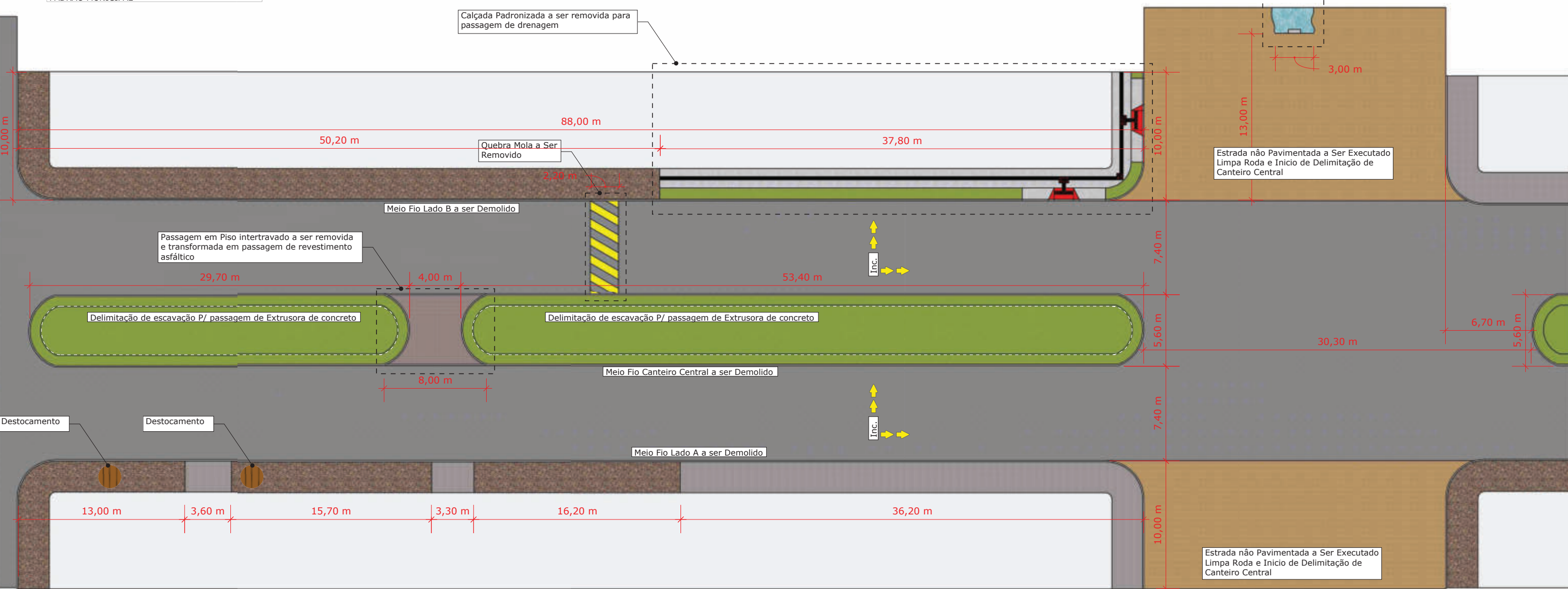


TRECHO 04 (RUA JAMARI)

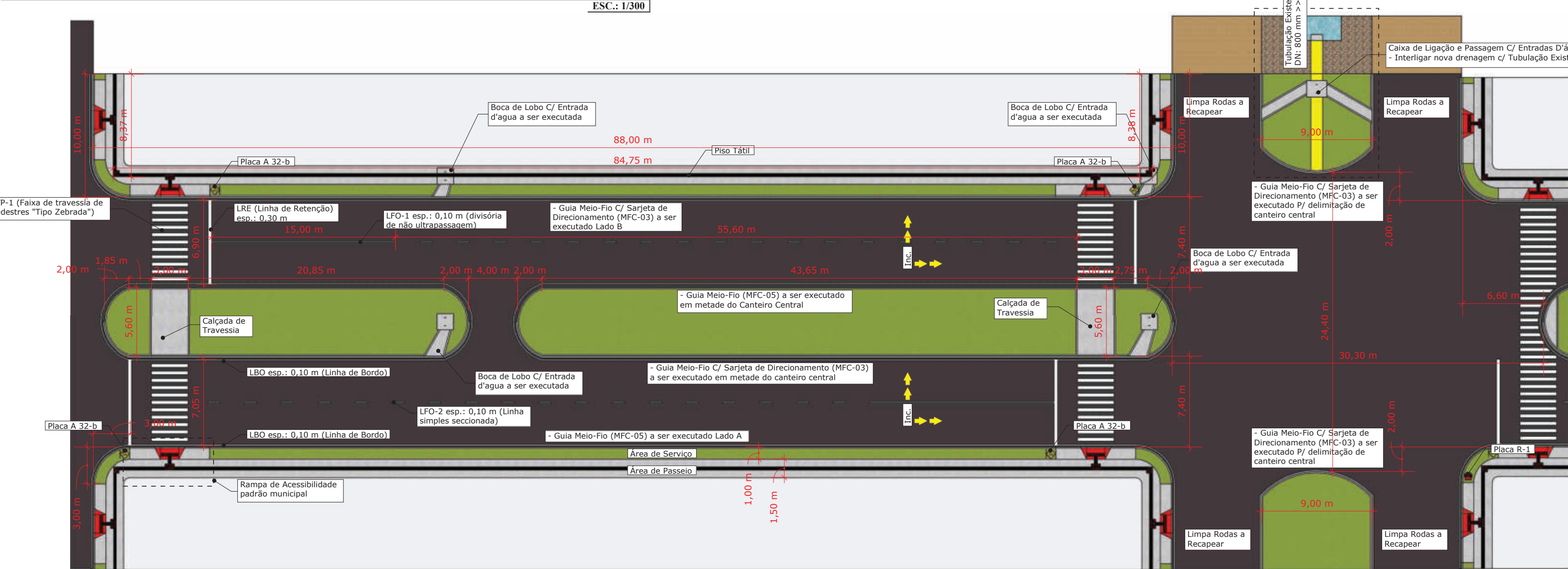
ESC.: 1/1500

— CALÇADAS A SEREM DEMOLIDAS E REFEITAS NO PADRÃO MUNICIPAL
— LOCAL COM CALÇADAS A SEREM EXECUTADAS NO PADRÃO MUNICIPAL



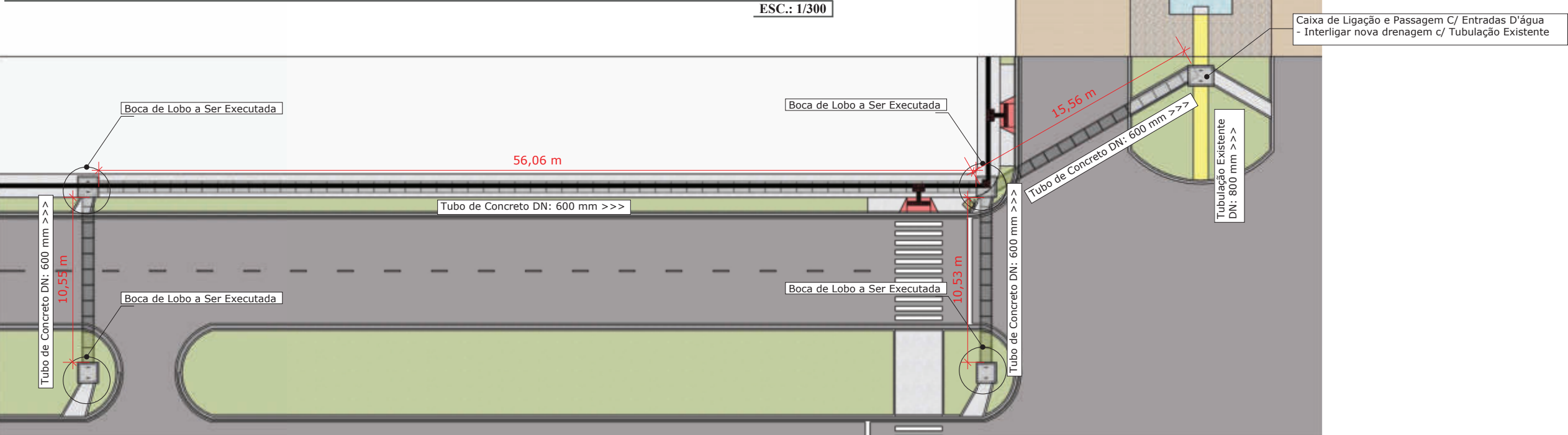
TRECHO 04 (EXISTENTE) RUA JAMARI - AV. MACAPÁ / AV. PORTO VELHO

ESC.: 1/300



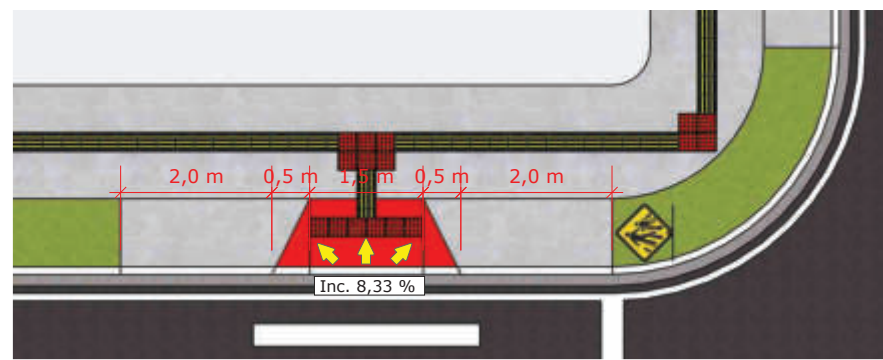
TRECHO 04 (EXISTENTE) RUA JAMARI - AV. MACAPÁ / AV. PORTO VELHO

ESC.: 1/300



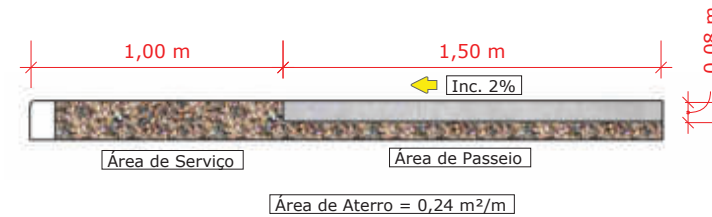
TRECHO 04 (DRENAGEM) RUA JAMARI - AV. MACAPÁ / AV. PORTO VELHO

ESC.: 1/300



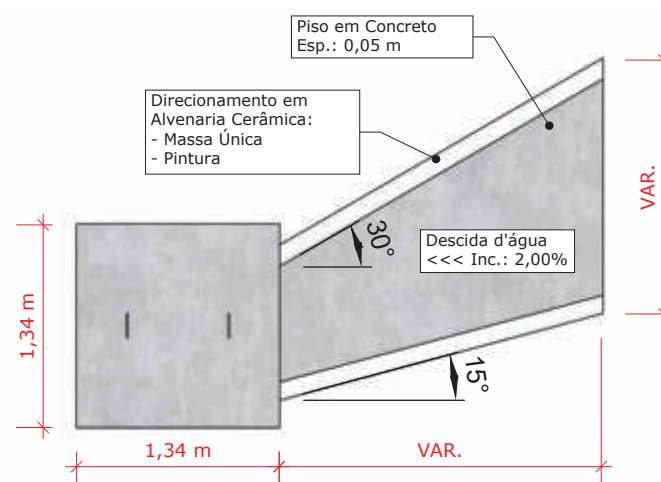
DET. RAMPA DE ACESSIBILIDADE

ESC.: 1/100



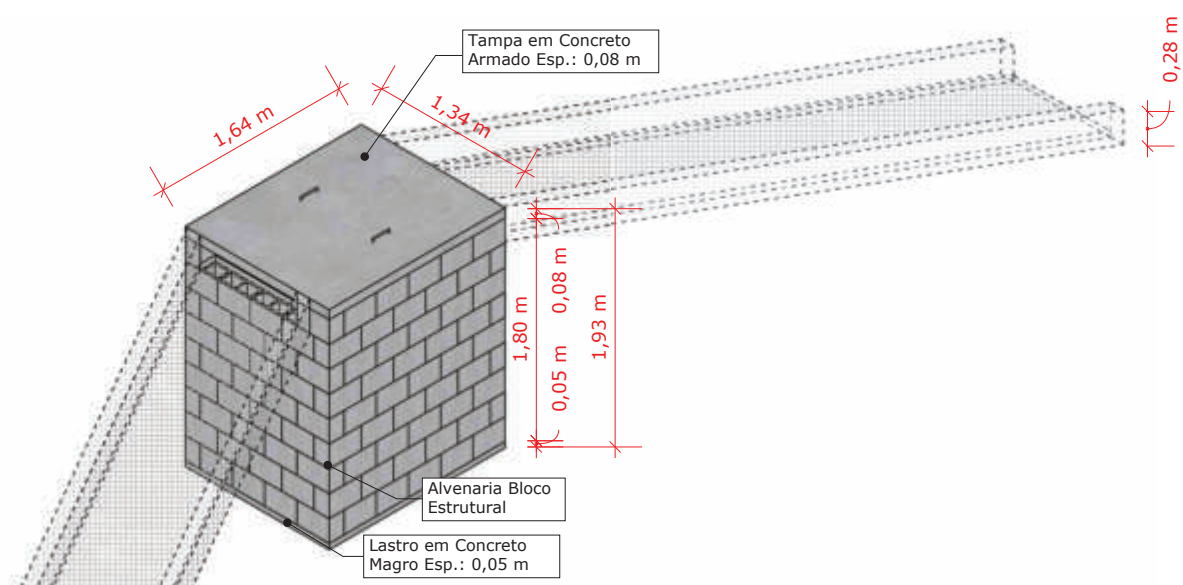
DET. CALÇAMENTO

ESC.: 1/30



DET. BOCA DE LOBO

ESC.: 1/50

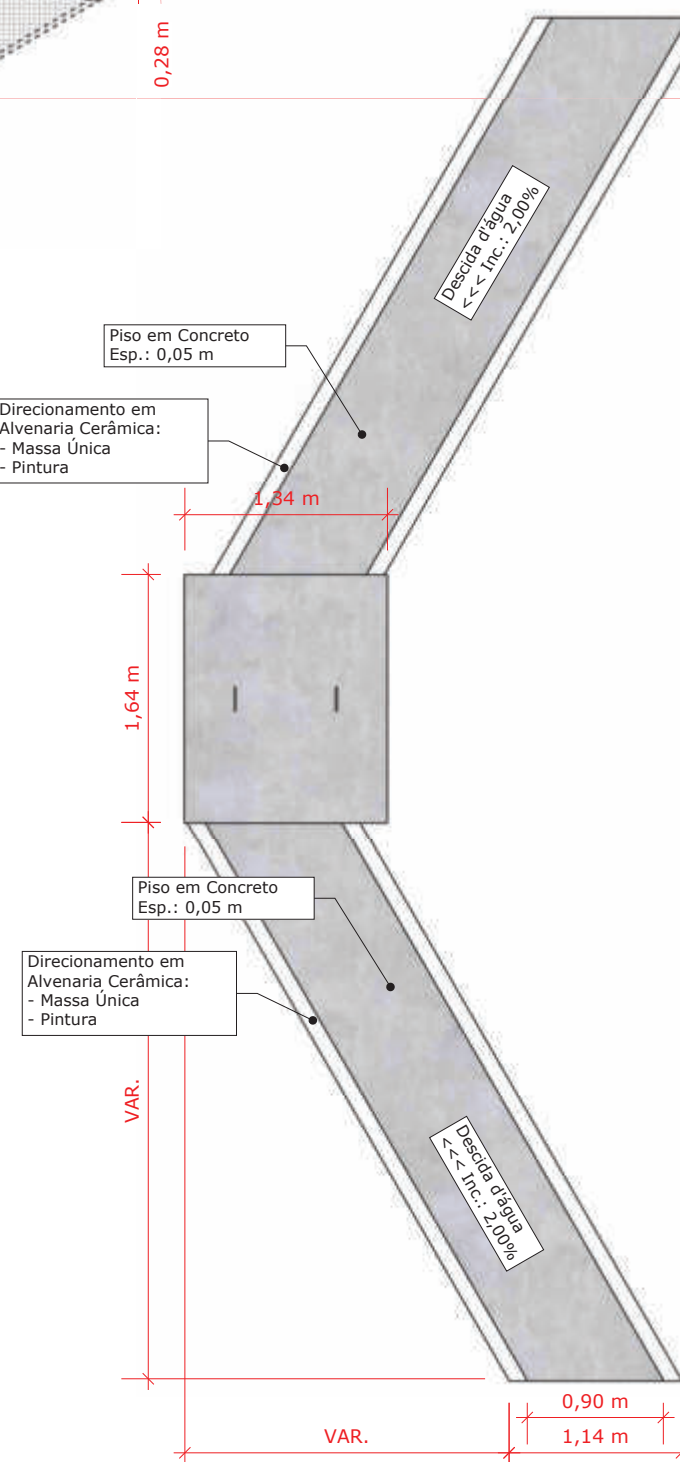


DET. CAIXA DE LIGAÇÃO

ESC.: 1/50

DET. CORTE DRENAGEM

ESC.: 1/30



QUANTITATIVO - REVITALIZAÇÃO - TRECHO 04		
DESCRIÇÃO	QUANTIDADE	
Demolição de Guia (Meio - Fio)	404,90 m	
Demolição de Calçada	226,14 m ² Ou 18,09 m ³	
Demolição de quebra mola	2,44 m ³	
Demolição parcial de pavimentação p/ execução de Sarjetas Esp.: 0,15 m	29,38 m ² (195,87 m)	
Demolição parcial de pavimentação p/ execução de Drenagem	25,00 m ²	
Remoção e destocamento de árvores/vegetação (APENAS DESTOCAMENTO)	2,00 Unidades	
Escavação Em Canteiro P/ Execução de novas Guias	154,84 m ² Ou 23,23 m ³	
Escavação Em Laterais calçadas P/ Execução de novas Guias e Calçamento	226,14 m ² Ou 15,83 m ³	
Escavação Em Laterais Livres P/ Execução de novas Guias e Calçamento	260,22 m ² Ou 39,03 m ³	
Escavação Em Canteiro P/ Execução de Calçada de Travessia Esp.: 0,23 m (Espessura Canteiro + Espessura do Calçamento)	32,40 m ² Ou 7,45 m ³	
Escavação Drenagem	128,25 m ³	
Preparo do Fundo e Lastro de Brita em Esp.: 0,05 m	4,75 m ³	
Assentamento de tubo de concreto DN: 600 mm	95,00 m	
Reaterro C/ Compactação - Drenagem (0,86 m ²)	81,70 m ³	
Execução de Bocas de Lobo C/ descida d'água (COMPOSIÇÃO)	4,00 Unidades	
Caixa de Ligação e Passagem C/ Entrada D'Água (COMPOSIÇÃO)	1,00 Unidades	
Recapeamento Asfáltico	2.150,00 m ²	
Execução de Novas Guias (MFC 05)	277,30 m	
Execução de Novas Guias C/ Sarjeta (MFC 03)	240,60 m	
Reaterro em Canteiro Central após Execução de Meio- Fio	154,84 m ² Ou 23,23 m ³	
Execução de Aterro P/ Novas Calçadas e Preenchimento de Área de Serviço	43,33 m ³	
Execução de Aterro em Delimitação de Canteiros Centrais	17,70 m ³	
Execução de piso de Concreto em Calçada de Travessia Esp.: 0,08 m	32,40 m ² Ou 2,59 m ³	
Execução de Calçada de Passeio larg.: 1,50 m - esp.: 0,08 m	23,98 m ² (199,83 m)	
Execução de piso de Concreto em Rampa Acessível Esp.: 0,08 m	3,75 m ³	
Execução de Piso de Acesso à Residências (Estipulado "in loco" 8 Residências - sendo 3,50 m P/ Portão Grande)	2,02 m ³	
Assentamento de Piso Tátil Larg.: 0,25 m	56,75 m ²	
Pintura de Linhas de Demarcação da Sinalização	50,67 + 3,60 m ²	
Pintura de Faixa de Pedestre Zebrada	39,60 m ²	
Placas de sinalização de pedestres A-32b	4,00 Unidades	
Placas de sinalização Pare R-1	1,00 Unidade	

PROJETO: REVITALIZAÇÃO RUA JAMARI

FOLHA: 01/01

DATA:
31/07/2025


CONTEÚDO: PROJETO DE RECAPEAMENTO, DEMOLIÇÃO, CALÇADAS, SINALIZAÇÃO, EXECUÇÃO DE DISPOSITIVOS E DRENAGEM, PADRONIZAÇÃO MUNICIPAL E REVITALIZAÇÃO DA RUA JAMARI

TRECHO 04 - AVENIDA MACAPÁ A AVENIDA PORTO VELHO

PREFEITURA MUNICIPAL DE ROLIM DE MOURA - RO

RUA JAMARI - MUNICÍPIO DE ROLIM DE MOURA - RONDÔNIA

RUA JAMARI



QUADRO DE ÁREAS:
EXTENSÃO DO TRECHO
04 = 88,00 M

ALDAIR JULIO PEREIRA
PREFEITO MUNICIPAL

PREFEITO: ALDAIR JULIO PEREIRA
PREFEITURA MUNICIPAL DE ROLIM DE MOURA - RO

CNPJ: 04.394.805/0001-18

TEL: (69) 3442-3100

VLADIMIR LUIS CARDOZO DE ALMEIDA
RESPONSÁVEL TÉCNICO

RESPONSÁVEL TÉCNICO: VLADIMIR L. C. ALMEIDA

CREA: 17919D-RO

ENG. CIVIL
ENG. SEGURANÇA DO TRABALHO
ESP. ESTRUTURAS E FUNDAMENTOS

